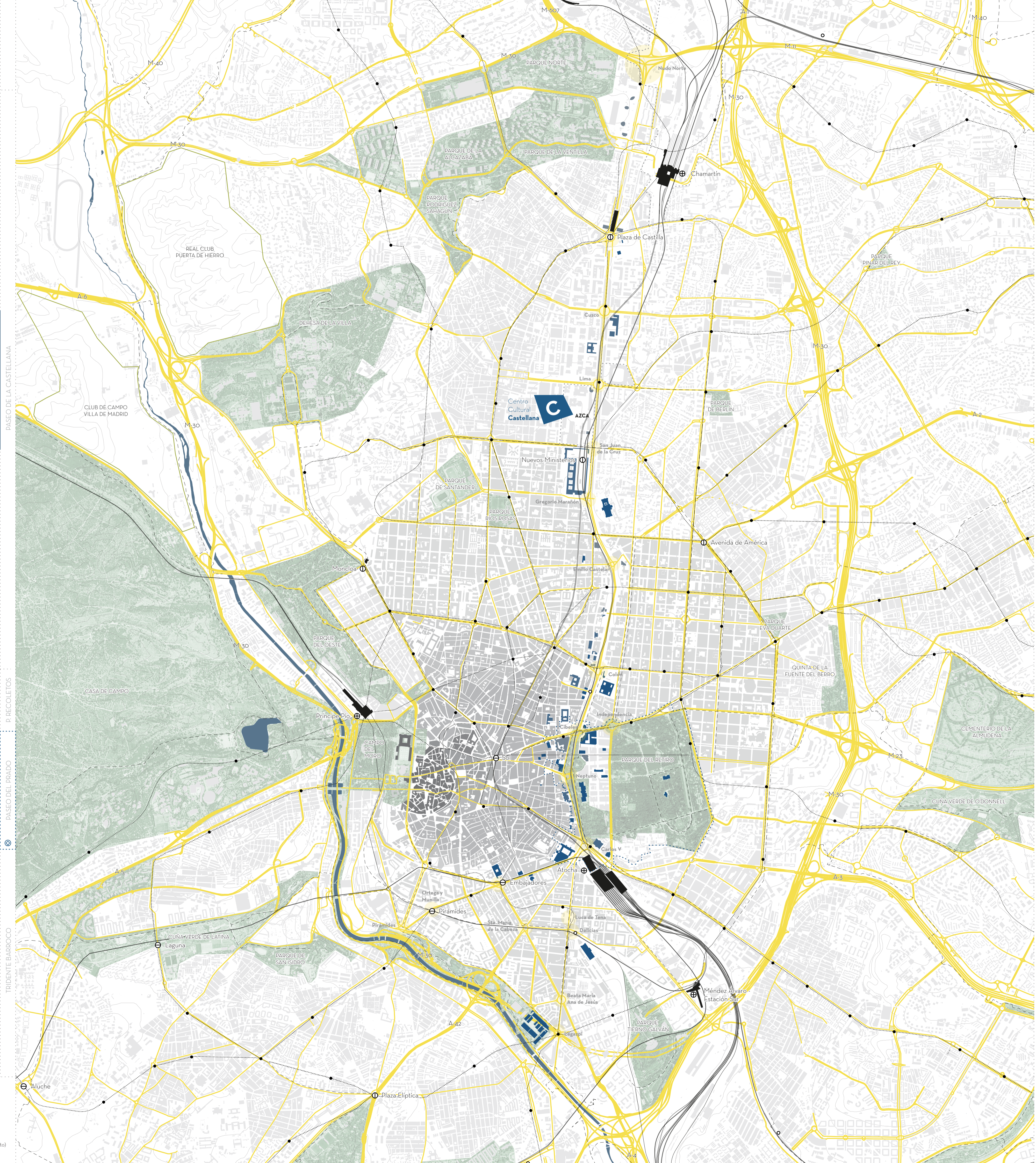
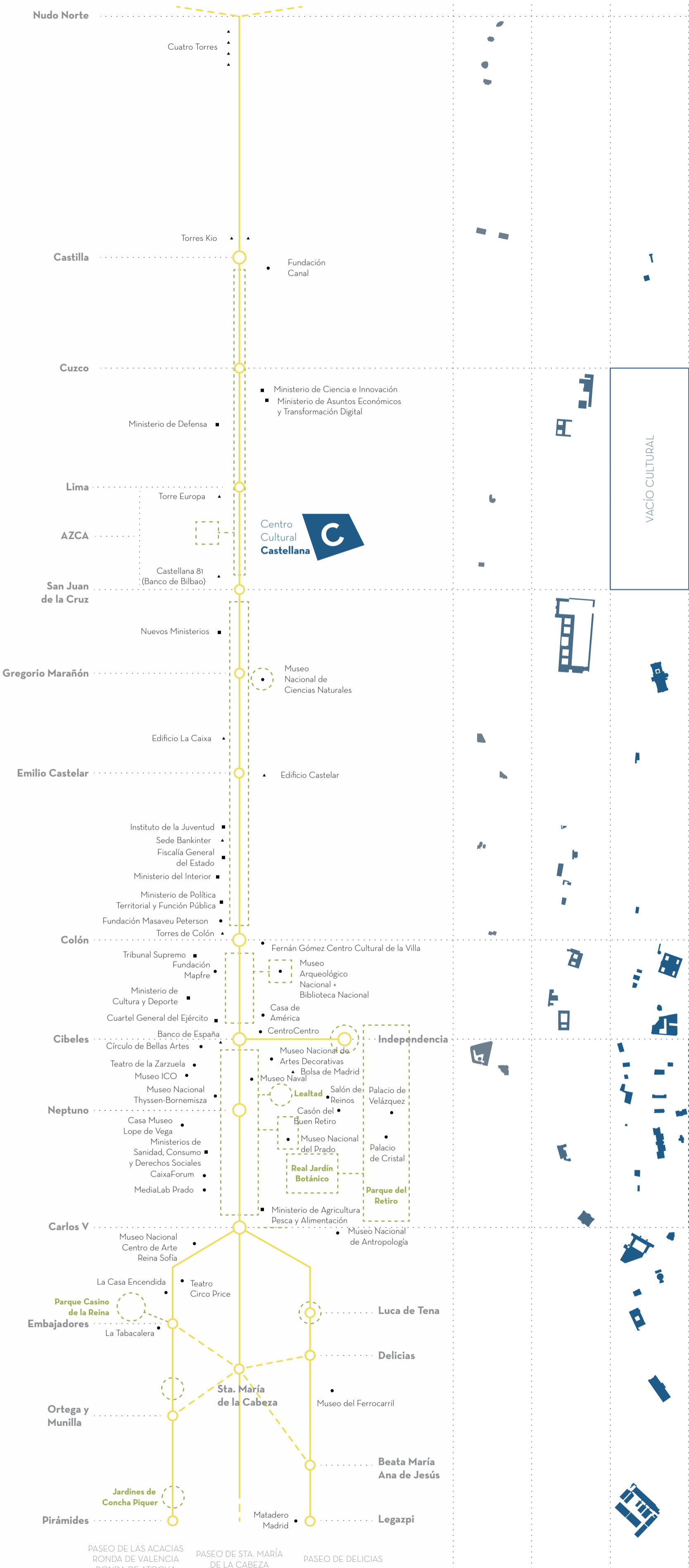
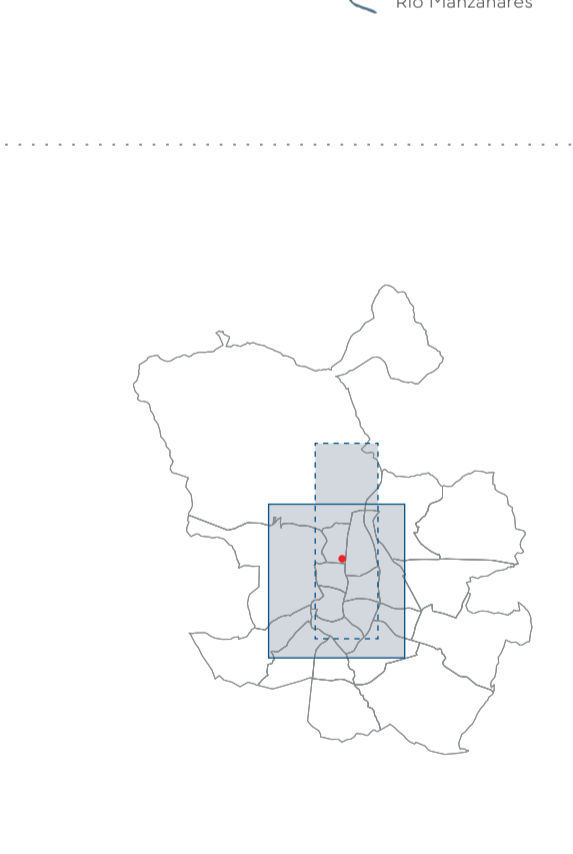
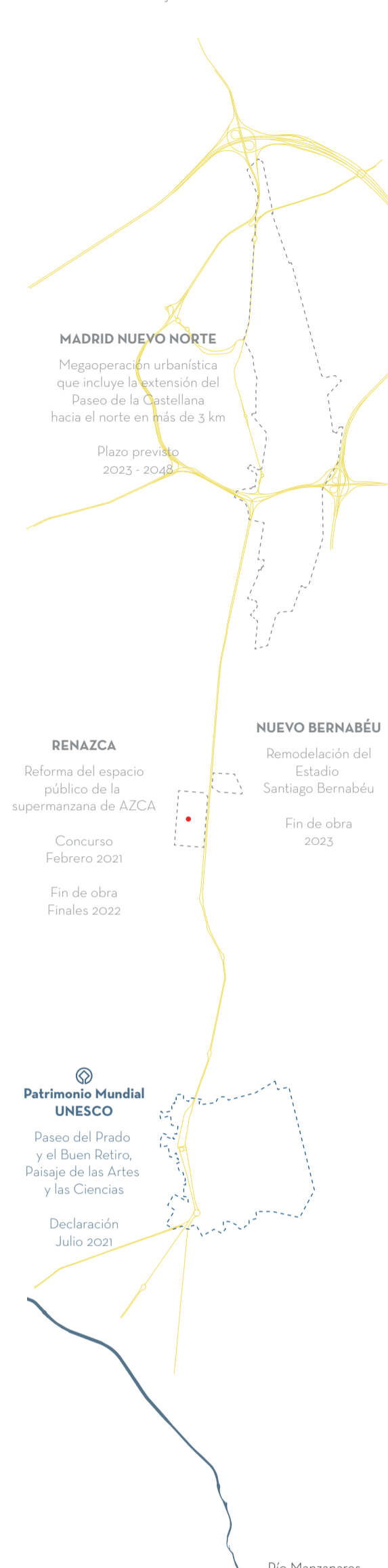


**ESQUEMA DE USOS**  
El eje Castellana: desde el Nudo Norte a Madrid Río



**PRESENTE Y FUTURO**  
Cambios en el eje Castellana

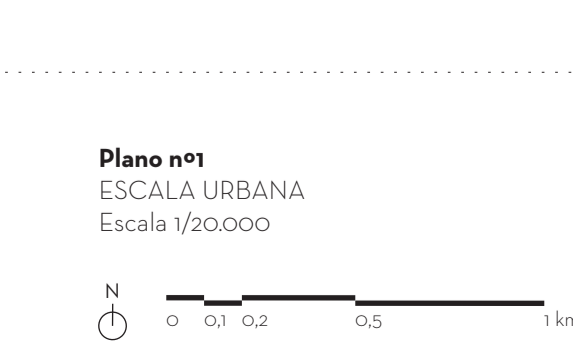


**Centro Cultural Castellana**

TRABAJO DE FIN DE MÁSTER  
**RAMIRO PÉREZ TOLEDO**

TUTORES:  
R. HERNANDO - A. RODRÍGUEZ - A. GÓMEZ NIETO

UNIVERSIDAD DE ALCALÁ  
ESCUELA DE ARQUITECTURA  
CURSO 2021-2022



<p><b>TRANSPORTE PÚBLICO</b></p> <ul style="list-style-type: none"> <li>● Vía y estación de Metro</li> <li>— Vía de tren</li> <li>○ Estación de Cercanías</li> <li>⊕ Intercambiador Cercanías + Metro</li> <li>⊕ Intercambiador Metro + Bus</li> <li>⊕ Intercambiador Metro + Cercanías + Bus</li> </ul>	<p><b>TRANSPORTE PRIVADO</b></p> <ul style="list-style-type: none"> <li>— Autovías</li> <li>— Vías urbanas principales</li> <li>— Infraestructura ciclista</li> <li>— ÁREAS DELIMITADAS</li> <li>— Patrimonio Mundial UNESCO</li> <li>— Operación urbanística en curso</li> <li>— Gran espacio verde privado</li> </ul>	<p><b>EDIFICACIÓN</b></p> <p>Usos</p> <ul style="list-style-type: none"> <li>■ Cultural</li> <li>■ Institucional</li> <li>■ Financiero / Corporativo</li> </ul>	<p><b>Crecimiento de la ciudad</b></p> <ul style="list-style-type: none"> <li>■ Siglo X</li> <li>■ Siglo XI</li> <li>■ Siglo XII</li> <li>■ Siglo XIII</li> <li>■ Siglo XIV</li> <li>■ Siglo XV</li> <li>■ Siglo XVI</li> <li>■ Siglo XVII</li> <li>■ Siglo XVIII</li> <li>■ Plan Castro (Anteproyecto)</li> </ul>
--	---	---	--