

ZONA1

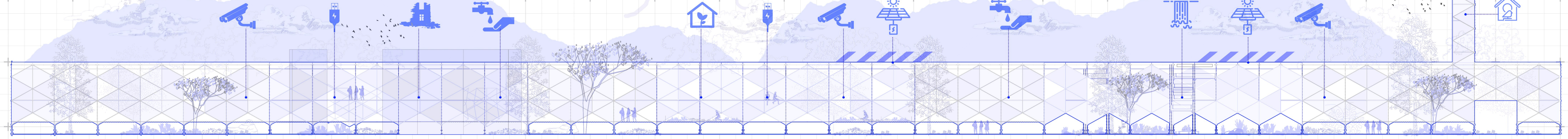
El primer punto de interés surge en el antiguo molino. Unas ruinas en estado crítico que necesitan una serie de cuidados que abordaremos. Gracias a nuestra estructura, otorgamos esa resistencia necesaria y creamos espacios donde se realizarán exposiciones y talleres.

ZONA2


El segundo lugar de interés son los huertos urbanos. Actualmente existe un espacio destinado a esto en la Isla del Colegio. Buscamos ofrecer una mejora de las instalaciones dando energía gratis y tomas de agua para el desarrollo de esta actividad. Todo energía limpia generada por paneles solares.

ZONA3

Para aquellos usuarios que prefieran transcurrir por los alrededores del acueducto, podrán encontrar pequeños paraísos naturales. El acueducto en ciertos puntos deja parte del agua que transporta en forma de cascadas que generan puntos de interacción entre los animales y los usuarios.



Atzado sur ESCALA 1:200



ZONA4

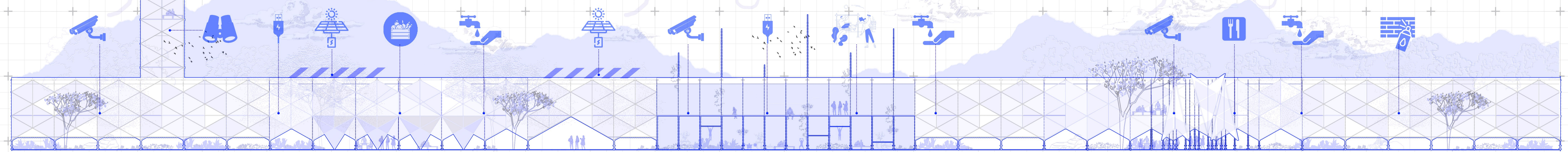
Existen puntos donde la actividad que se desarrolla, únicamente ocurre en periodos de tiempo limitados. Este es el caso de los mercadillos. La estructura permite a los usuarios que gozan de estas instalaciones, crear sus puestos ayudándose de la estructura retractil del acueducto, además de sus almacenes inferiores.

ZONA5

Bosque de acero surge como impacto visual. Su estética rompe con la línea natural del recorrido y crea espacios de interacción social. Una plaza de pilares de acero, diseñan áreas deportivas y descanso. Además encontraremos fuentes y puertos de carga usb como en ciertos puntos del recorrido.

ZONA6

Por último, la restauración, una serie de chiringuitos articulados con la posibilidad de expandirse en vertical, crean esa opción de poder pasar todo el día en la zona y reactivar el comercio perdido del área de intervención.



Atzado sur ESCALA 1:200

